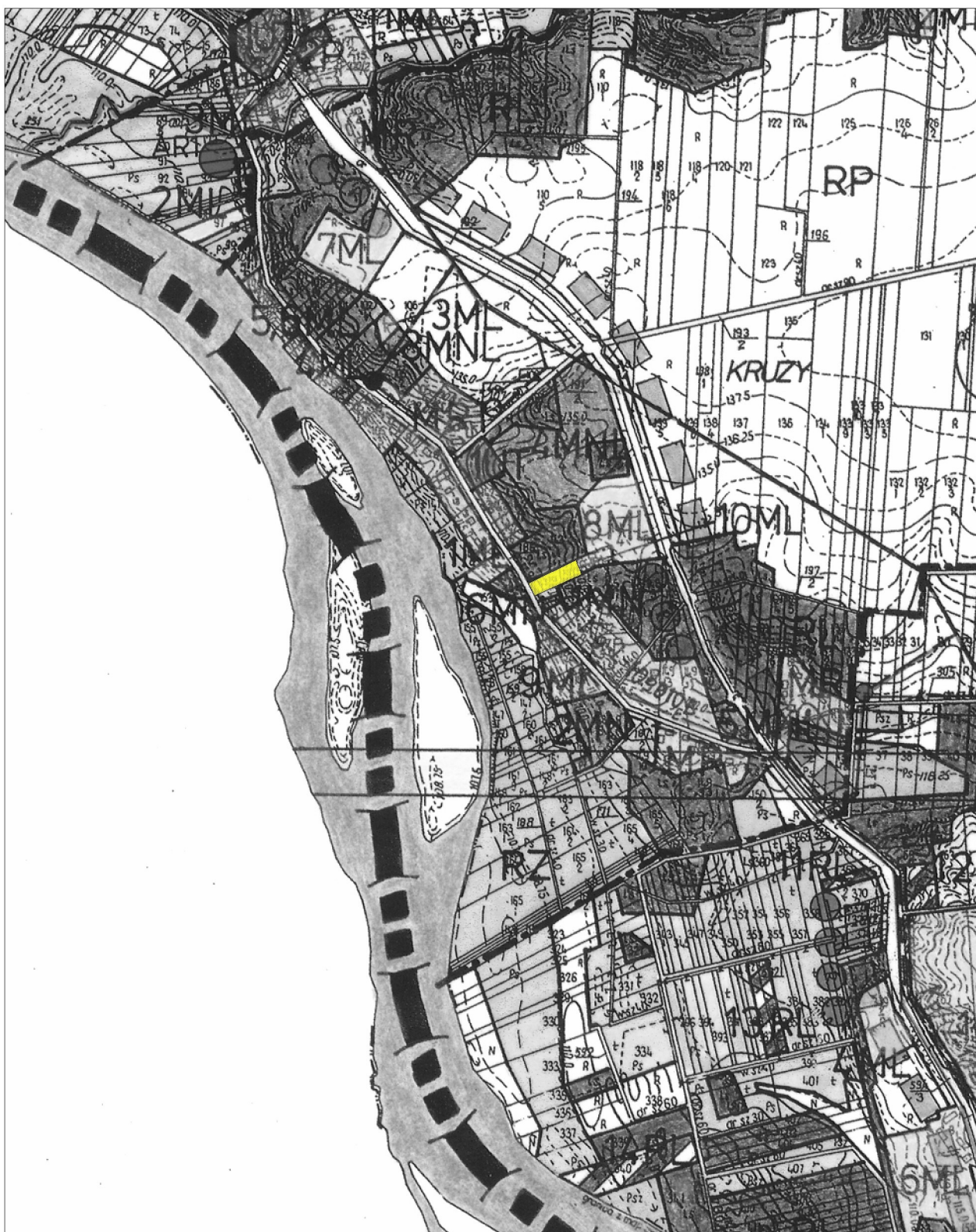


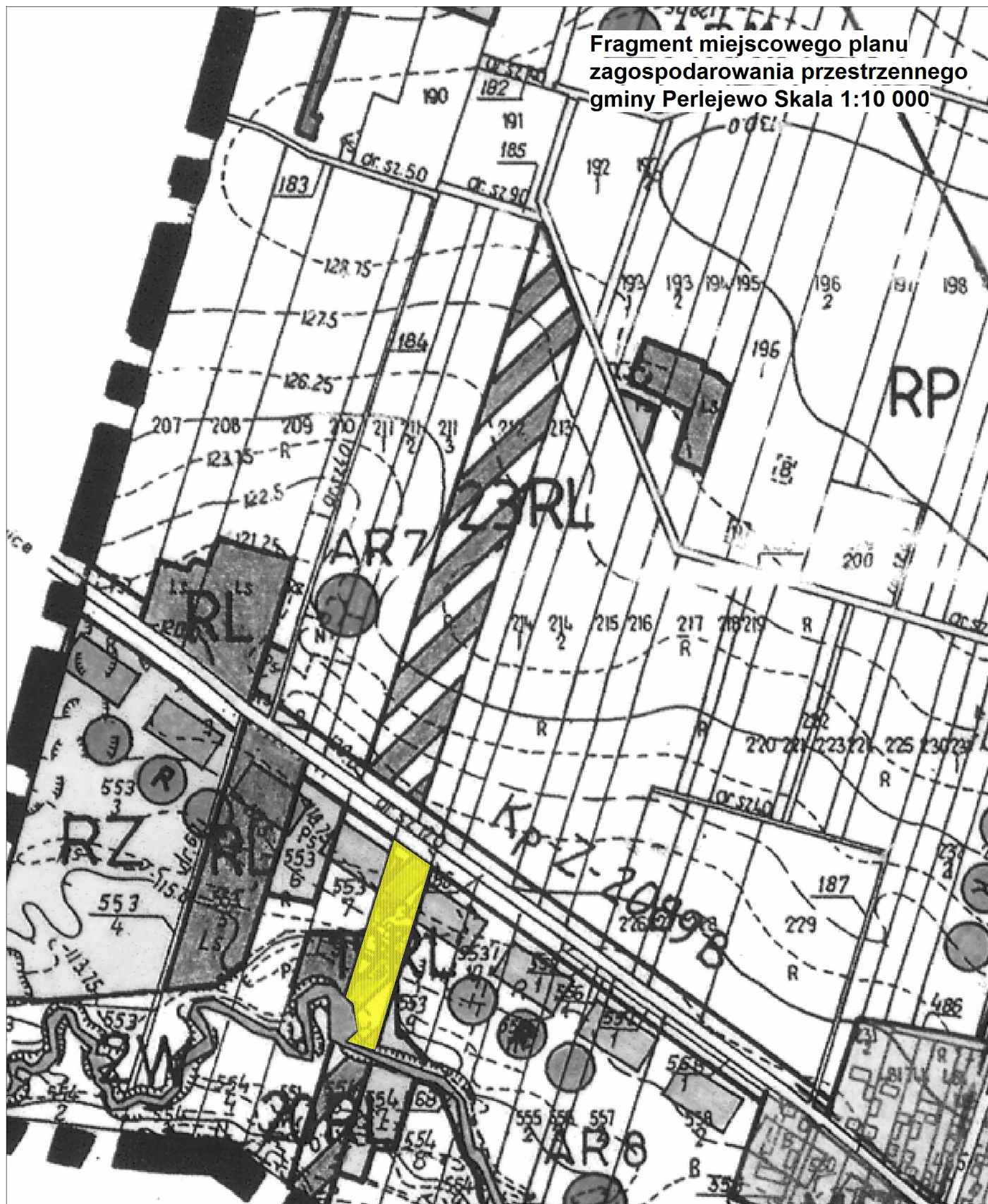
**Załącznik Nr 1 do Uchwały Nr 172/XXXIII/14
Rady Gminy w Perlejewie
z dnia 18 czerwca 2014 r.**



Obszar (część) objęty zmianą planu

Załącznik Nr 2 do Uchwały Nr 172/XXXIII/14
Rady Gminy w Perlejewie
z dnia 18 czerwca 2014 r.

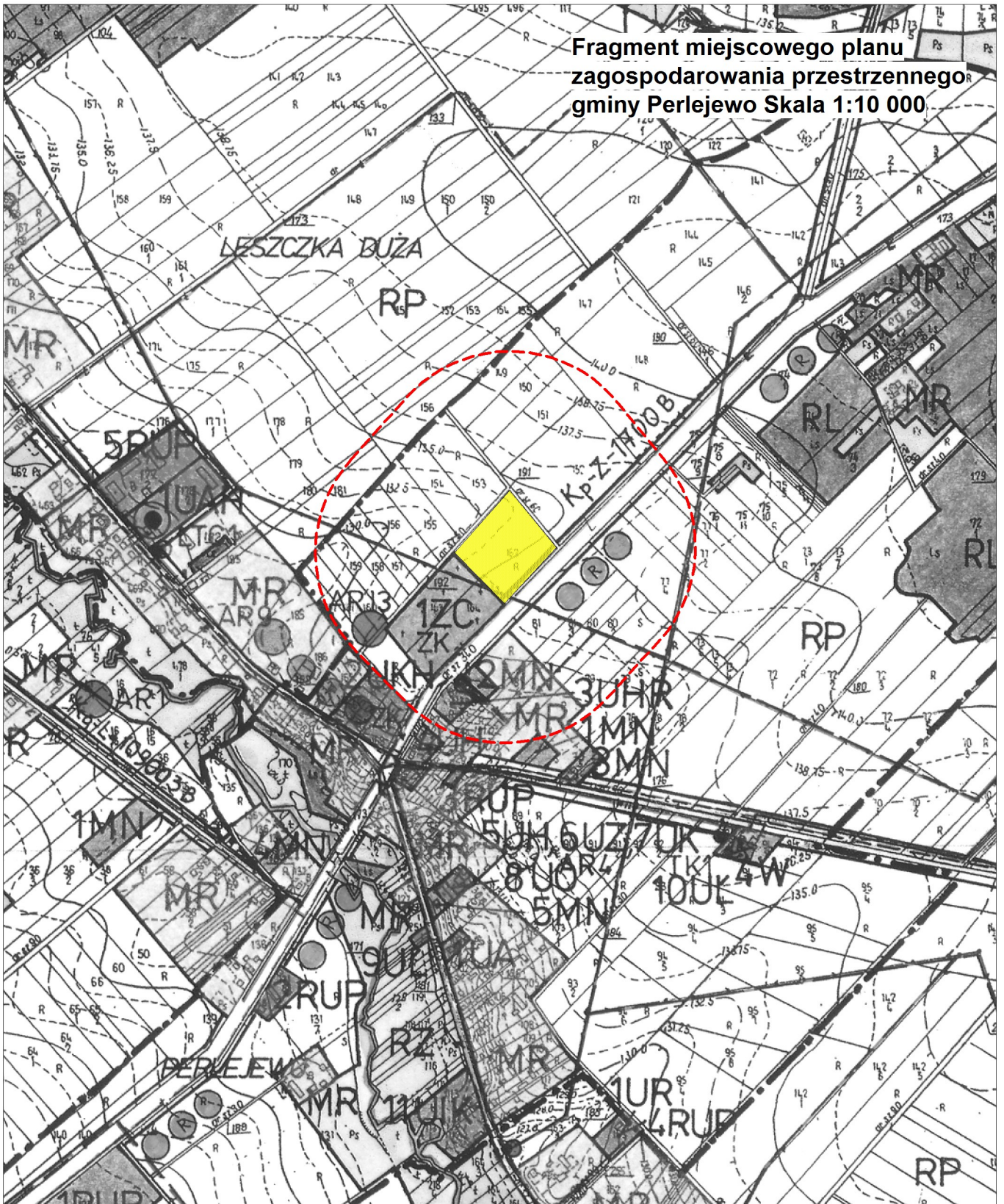
Fragm. miejscowego planu
zagospodarowania przestrzennego
gminy Perlejewo Skala 1:10 000



Obszar (część) objęty zmianą planu

Załącznik Nr 3 do Uchwały Nr 172/XXXIII/14
Rady Gminy w Perlejewie
z dnia 18 czerwca 2014 r.

Fragment miejscowego planu
zagospodarowania przestrzennego
gminy Perlejewo Skala 1:10 000



Obszar (część) objęty zmianą planu



Strefa ochronna z zakazem zabudowy