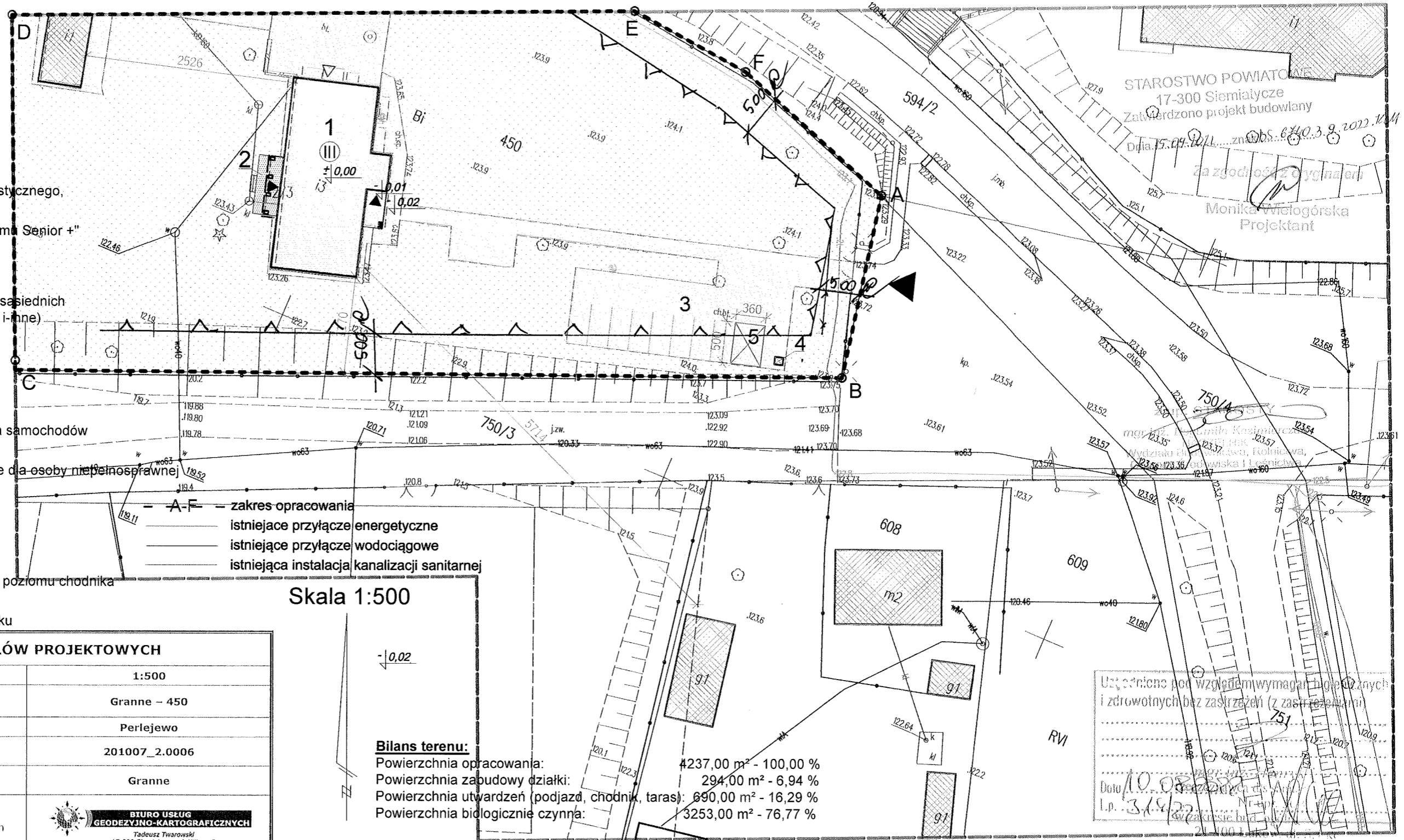


PROJEKT ZAGOSPODAROWANIA TERENU - CZĘŚĆ DZIAŁKI NR GEOD. 450, GRANNE, GM. PERLEJEWO

INWESTOR:
GMINA PERLEJEWO
PERLEJEWO 14
17-322 PERLEJEWO

- 1** istniejący budynek
Nadbużańskiego Centrum Turystycznego,
parter budynku przeznaczony
do dostosowania do funkcji "Dom Senior +"
- 2** projektowany taras
- istniejący budynek na działce
istniejące budynki na działkach sąsiednich
(m-mieszkalne, g-gospodarcze, i-inne)
- istniejące utwardzenie
istniejąca zielen
- 3** istniejące miejsca postojowe dla samochodów
- 4** miejsce składowania odpadów
- 5** projektowane miejsce postojowe dla osoby niepełnosprawnej

- istniejący zjazd publiczny
- istniejące wejście do budynku z poziomu chodnika
- istniejące wejście do budynku
- projektowane wejście do budynku



Skala 1:500

Bilans terenu:
 Powierzchnia opracowania: 4237,00 m² - 100,00 %
 Powierzchnia zabudowy działki: 294,00 m² - 6,94 %
 Powierzchnia utwardzeń (podjazd, chodnik, taras): 690,00 m² - 16,29 %
 Powierzchnia biologicznie czynna: 3253,00 m² - 76,77 %

MAPA DO CELÓW PROJEKTOWYCH	
Skala	1:500
Położenie obszaru opracowania	Granne - 450
Nazwa gminy	Perlejewo
Identyfikator obrębu ewidencyjnego	201007_2.0006
Nazwa obrębu ewidencyjnego	Granne
Nazwa wykonawcy prac geodezyjnych	BIURO USŁUG GEODEZYJNO-KARTOGRAFICZNYCH Tadeusz Twarowski 17-300 Siemiatycze, ul. Witosa 3 tel. (85) 655 68 57 NIP: 544-100-84-01, REG. 050436046
Identyfikator zgłoszenia prac geodezyjnych	GG.6640.60.2021
Numer księgi robót wykonawcy	14/2021
Układ współrzędnych prostokątnych płaskich	PUWG 2000 - strefa 8
Układ wysokości	PL-EVRF2007-NH
Obszar który był przedmiotem aktualizacji	
Data opracowania mapy	03.03.2021
Nie wyklucza się istnienia w terenie innych, nie wykazanych na niniejszej mapie urządzeń podziemnych, które nie były zgłoszone do inwentaryzacji lub o których brak jest informacji w instytucjach branżowych.	
Kierownik prac geodezyjnych: GEODETA UPRAWNIONY Tadeusz Twarowski nr uprawnień 14040	Opracowanie mapy: GEODETA UPRAWNIONY Tadeusz Twarowski nr uprawnień 14040

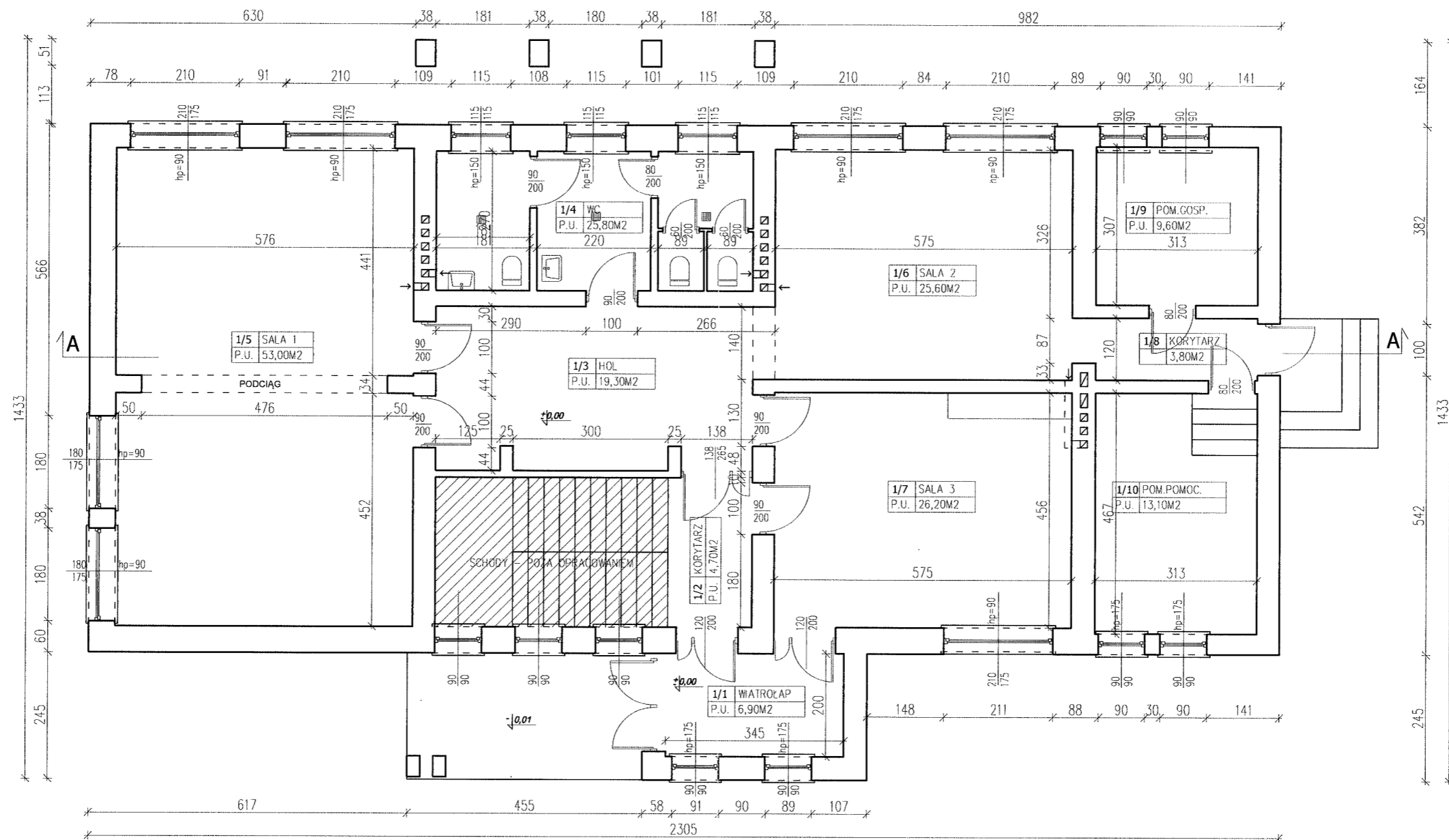
Poświadczam, że niniejszy dokument został opracowany w wyniku prac geodezyjnych i kartograficznych, których rezultaty zawiera operat techniczny wpisany do ewidencji materiałów państwowego zasobu geodezyjnego i kartograficznego. Jednocześnie informuję, że jestem świadomy odpowiedzialności karnej za złożenie fałszywego oświadczenia.	
Identyfikator zgłoszenia prac geodezyjnych	GG.6640.60.2021
Organ Służby Geodezyjnej i Kartograficznej	Starosta Siemiatycki
Wykonawca prac geodezyjnych	Biuro Usług Geodezyjno-Kartograficznych Tadeusz Twarowski 17-300 Siemiatycze, ul. Witosa 3 NIP: 544-100-84-01 REG. 050436046 tel. (85) 655 68 57, tel. kom. 604 202 263
Numer i data wystawienia protokołu	GG.6640.60.2021_1...z dn. 22.03.2021
Imię i nazwisko oraz numer uprawnień zawodowych kierownika prac geodezyjnych	GEODETA UPRAWNIONY Tadeusz Twarowski numer uprawnień: 14040


Mapa aktualna na dzień 06.12.2021r.

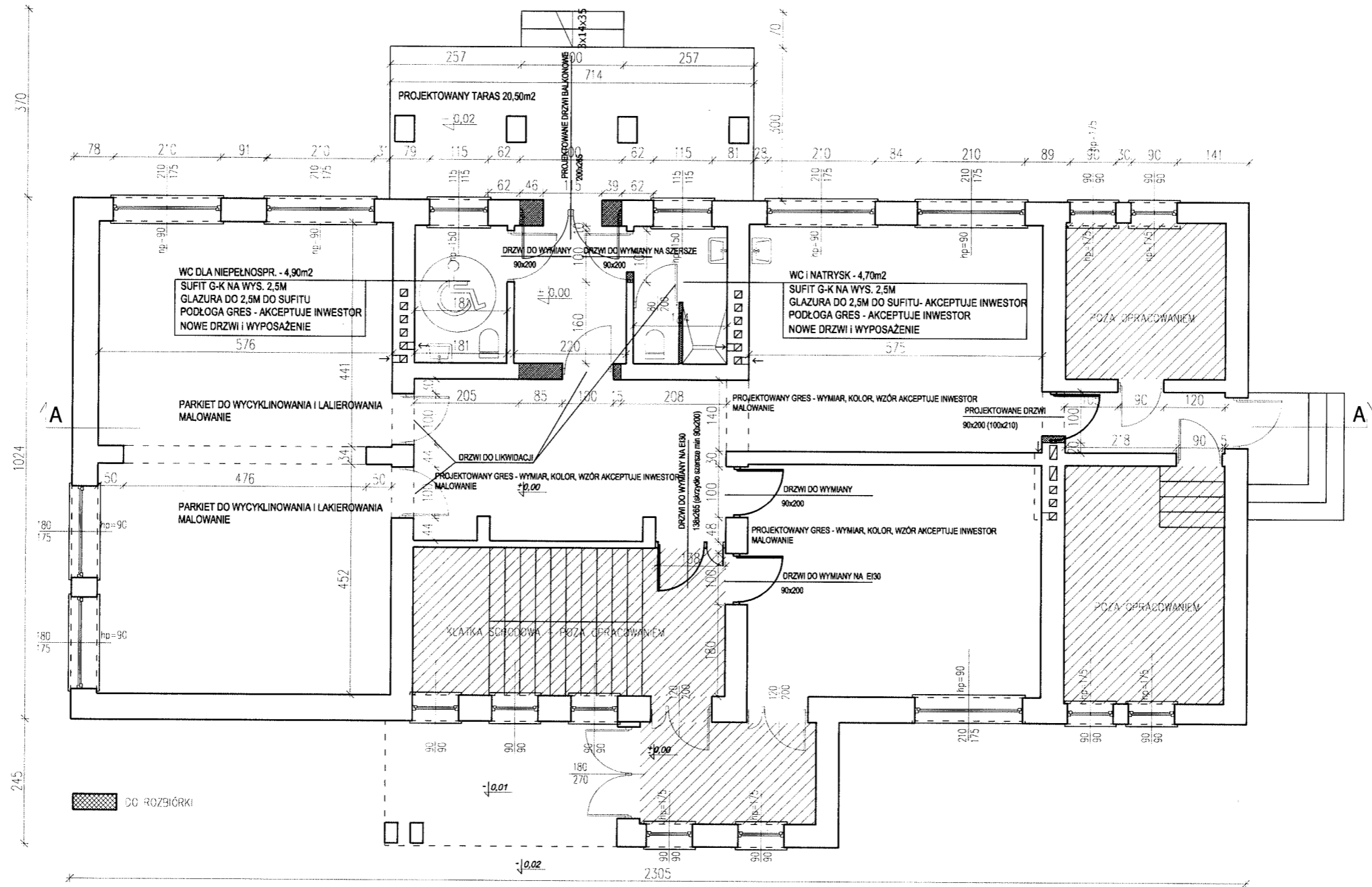
GEODETA UPRAWNIONY
Tadeusz Twarowski
 nr uprawnień 14040

**BIURO USŁUG
 GEODEZYJNO-KARTOGRAFICZNYCH**
 Tadeusz Twarowski
 17-300 Siemiatycze, ul. Patacowa 7 lok. 10
 tel. 85 655 68 57, tel. kom. 604 202 263
 NIP 5441008401 REG 050436046

NAZWA RYSUNKU: PROJEKT ZAGOSPODAROWANIA TERENU			
NAZWA ZADANIA: PRZEBUDOWA PARTERU BUDYNKU NADBUŻAŃSKIEGO CENTRUM TURYSTYCZNEGO Z DOSTOSOWANIEM DO FUNKCJI DOMU SENIOR +			
PROJEKTANTA: ARCHITEKTURA: mgr inż. arch. MONIKA WIELOGÓRSKA	NR UPRAWNIENI: 26/PDOKK/2016	PODPIS: <i>[Signature]</i>	
ADRES: GRANNE DZ.NR. 450 GM.PERLEJEWO			
DATA: 5.07.2022	SKALA: 1:500	NR RYSUNKU: 1	NR STRONY: 8

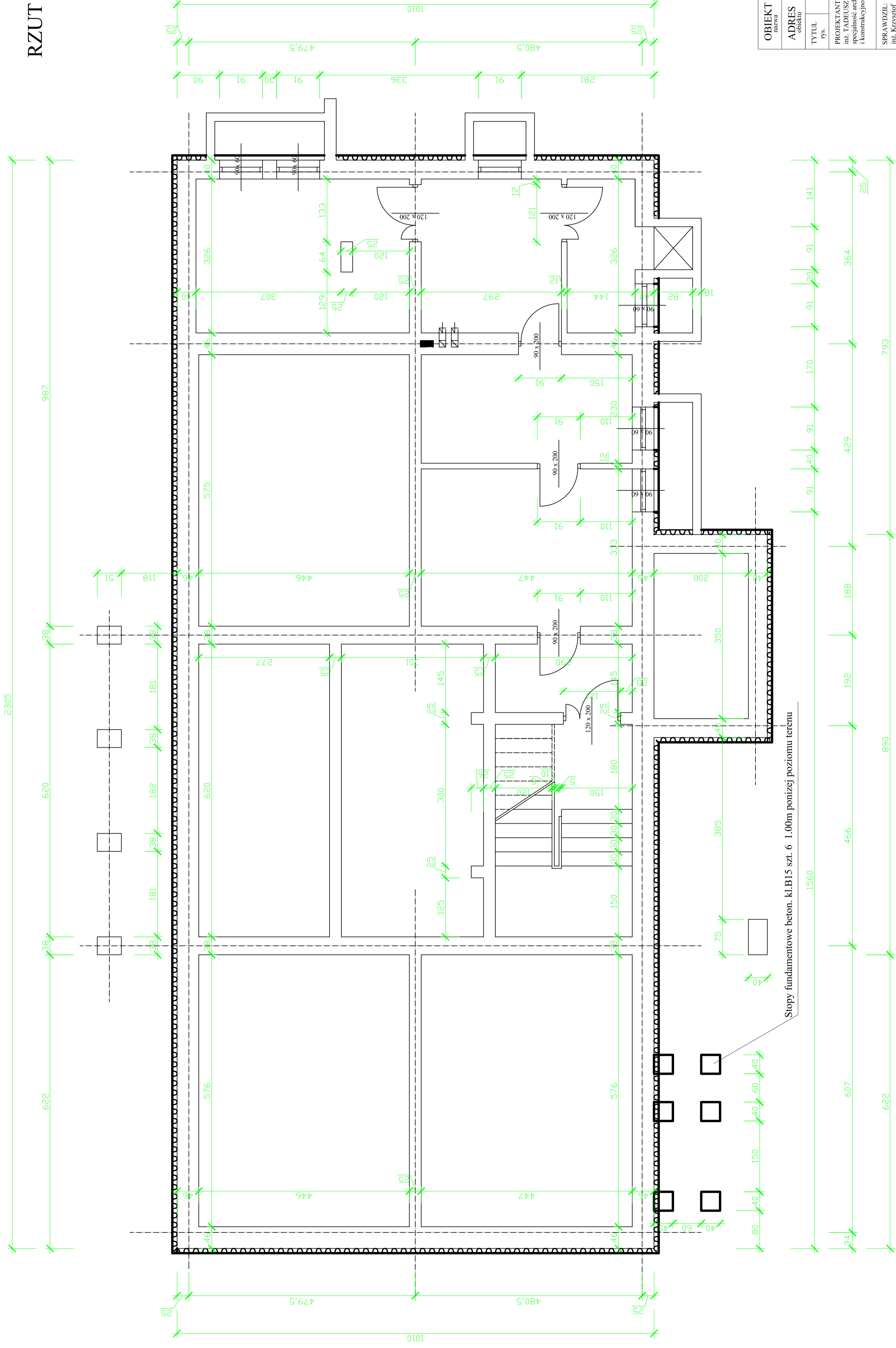


NAZWA RYSUNKU: RZUT PRZYZIEMIA		INWENTARYZACJA	
NAZWA ZADANIA: Inwentaryzacja parteru budynku Nadbużańskiego Centrum Turystycznego			
PROJEKTANT: ARCHITEKTURA: mgr inż. arch. MONIKA WIELOGÓRSKA		PODPIS: 	
NR UPRAWNIENI: 26/PDOKK/2016			
ADRES: Granne, nr geod. dz.: 450, gm. Perlejewo			
DATA: 22.06.2022r.	SKALA: 1:100	NR RYSUNKU: 1	NR STRONY: 9



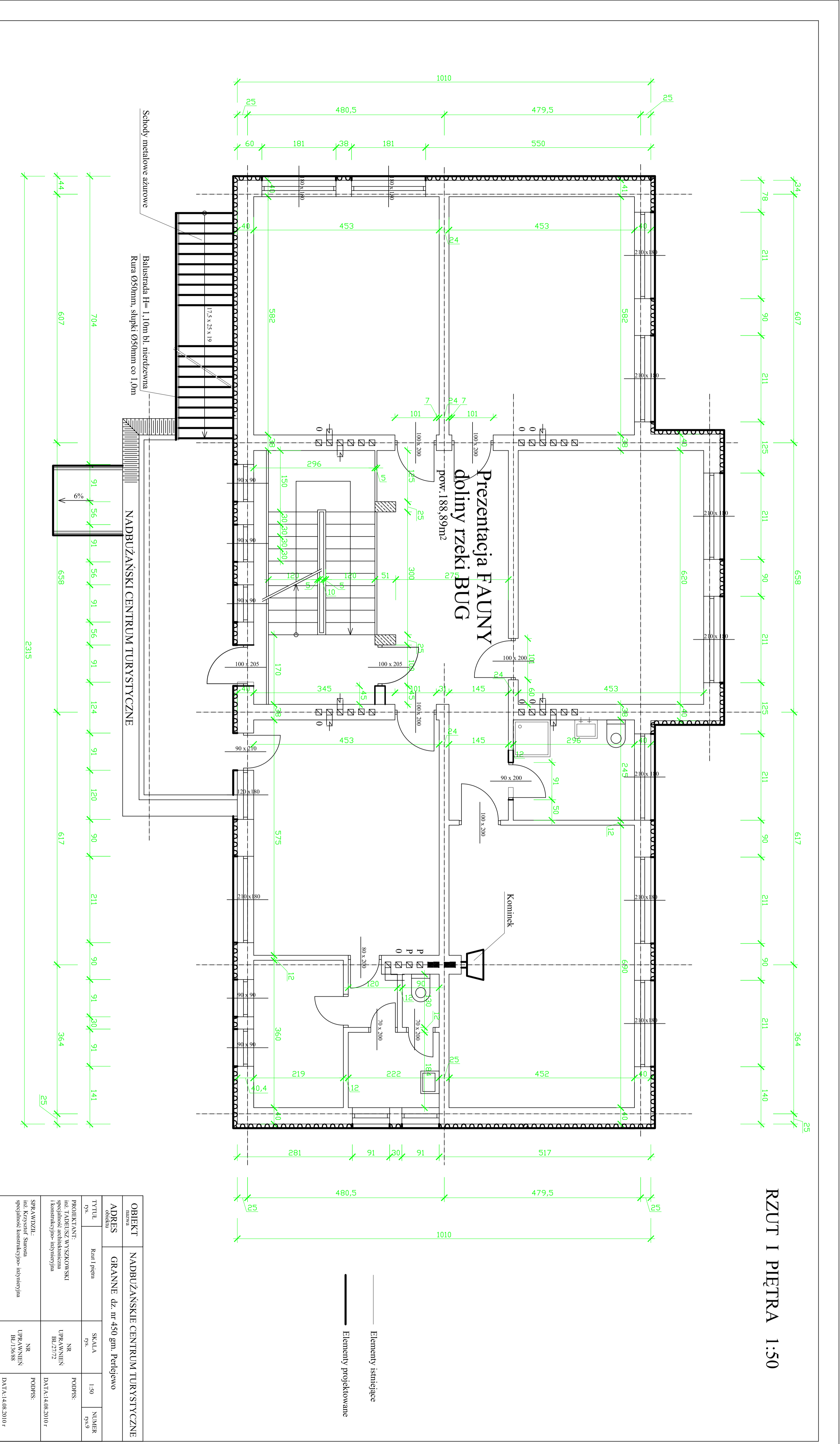
NAZWA RYSUNKU:			
RZUT PRZYZIEMIA PRZEBUDOWA			
NAZWA ZADANIA:			
PRZEBUDOWA PARTERU BUDYNKU NADBUŻAŃSKIEGO CENTRUM TURYSTYCZNEGO Z DOSTOSOWANIEM DO FUNKCJI DOMU SENIOR +			
PROJEKTANCI:		NR UPRAWNIENI:	
ARCHITEKTURA:		26/PDOKK/2016	
mgr inż. arch.		PODPIS:	
MONIKA WIELOGÓRSKA			
ADRES:			
Granne, nr geod. dz.: 450, gm. Perlejewo			
DATA:	SKALA:	NR RYSUNKU:	NR STRONY:
22.06.2022r.	1:100	2	13

RZUT PIWNICY 1:50



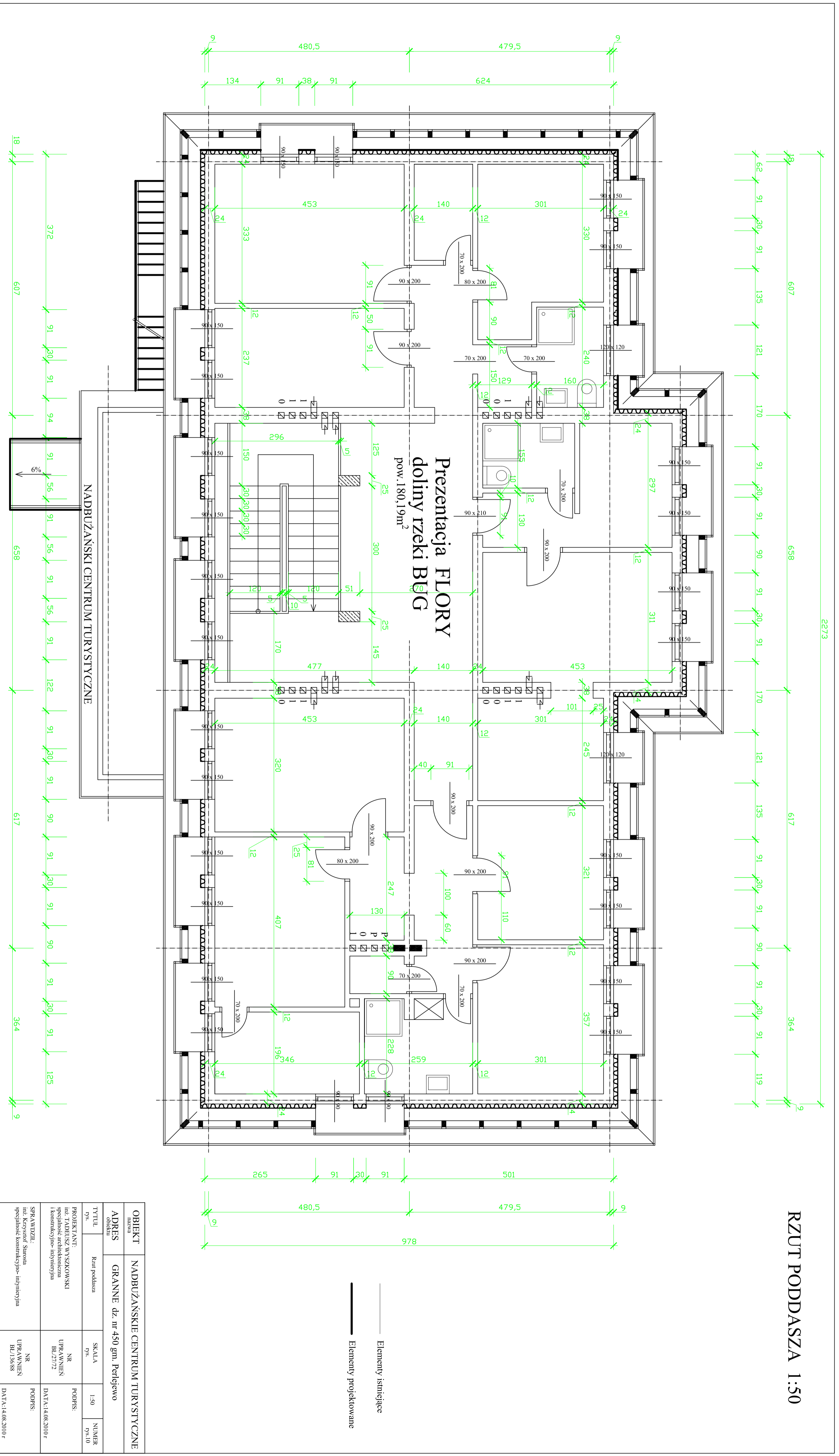
OBIEKT nazwa	NADBUZAŃSKIE CENTRUM TURYSTYCZNE		
ADRES ul.Obelata	GRANNE dz. nr 450 gm. Perlejewo		
TYTUL Dz.	Rzut piwnicy	SKALA Dz.	1:50
PROJEKTANT inż. JAROSŁAW SZKOWSKI i Konstrukcyjno-inżynieria	NR UPRAWNIEN BL.27/72	PODPIS	
SPRAWDZIL inż. Krzysztof Starosta specjalność konstrukcyjno-inżynieria	NR UPRAWNIEN BL.15/68/6	PODPIS	
		DATA :14.08.2010 r	
		DATA :14.08.2010 r	

RZUT I PIĘTRA 1:50



OBIEKT		NADBŹAŃSKIE CENTRUM TURYSTYCZNE	
ADRES		GRANNE, dz. nr 450 gm. Perlejewo	
TYTUŁ	Rzut I piętra	SKALA	1:50
PROJEKTANT	INŻ. FABJAN WYSZKOWSKI	NR UPR. AWANS.	BL.2772
PROJEKTANT	INŻ. KRZYSZTOF STANISŁAW	DATA	14.06.2010 r.
PROJEKTANT	INŻ. KRZYSZTOF STANISŁAW	NR UPR. AWANS.	BL.2736/8
PROJEKTANT	INŻ. KRZYSZTOF STANISŁAW	PROJEKT	0000PS
PROJEKTANT	INŻ. KRZYSZTOF STANISŁAW	DATA	14.06.2010 r.

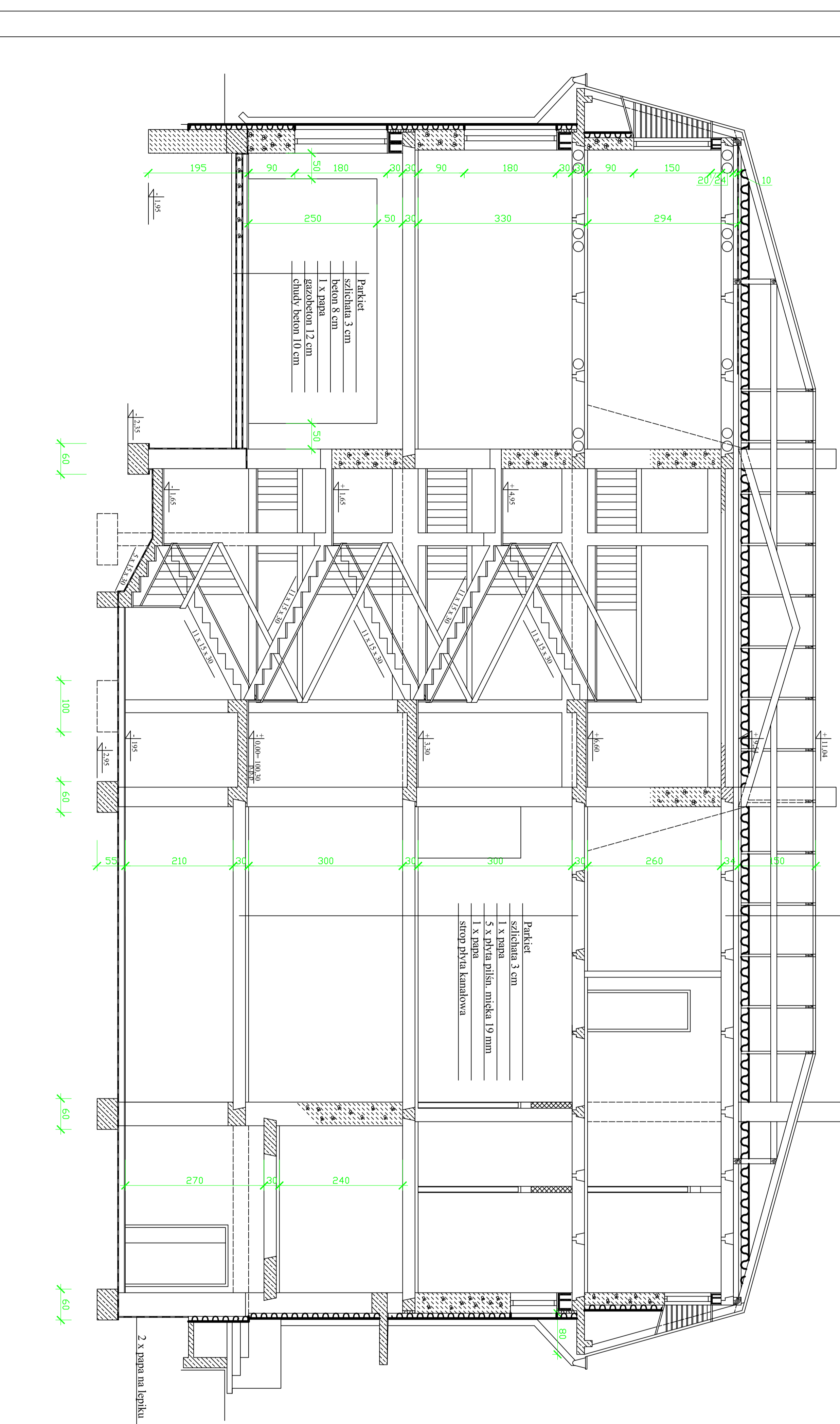
RZUT PODDASZA 1:50



— Elementy istniejące
- - - Elementy projektowane

OBIEKT nazwa		NADBUŻAŃSKIE CENTRUM TURYSTYCZNE	
ADRES adres		GRANNE, dz. nr 450 gm. Perlejewo	
TYTUŁ tytuł	Rzut poddasza	SKALA skala	1:50
PROJEKTANT naz. FIRM/WYKONAWCZY I. Konstrukcyjne- inżynieria	SPR. K. WIDZIEL naz. Krzysztof Stanisław specjalność Konstrukcyjne- inżynieria	NR UPR. AWIANS. BL/2772	NR UPR. AWIANS. BL/17808
DATA	DATA/14.06.2010 r	PODPIS:	PODPIS:
DATA	DATA/14.06.2010 r		

PRZEKRÓJ 1:50



Blachodachówka
Farv i kotłowy
1 x papa
deska gr. 18cm
wełna mineralna twarda 15cm
sirop płyt kamiolowa

Parkiet
szlachta 3 cm
1 x papa
5 x płyta pilśni. mięka 19 mm
1 x papa
sirop płyt kamiolowa

Parkiet
szlachta 3 cm
beton 8 cm
1 x papa
gęzobeton 12 cm
chudy beton 10 cm

— Elementy istniejące
— Elementy projektowane

OBJEKT nazwa		NADBUZAŃSKIE CENTRUM TURYSTYCZNE	
ADRES adres		GRANNE, dz. nr 450 gm. Perlejewo	
TYTUŁ tytuł	Przekój	SKALA 9%	1:50
PROJEKTANT naz. i adres	PROJEKTOWISZ WYŻSZOKOWSKI ul. Fabryczna 1 Konstytucyjno-inżynierska	NR UPR. AWIANS. BL/2772	PODPIS DATA: 14.06.2010 r
SPRAWODZIL. naz. i adres	Sprawa ul. Krzywosłonek specjalność: Konstrukcyjno-inżynierska	NR UPR. AWIANS. BL/1768/8	PODPIS DATA: 14.06.2010 r